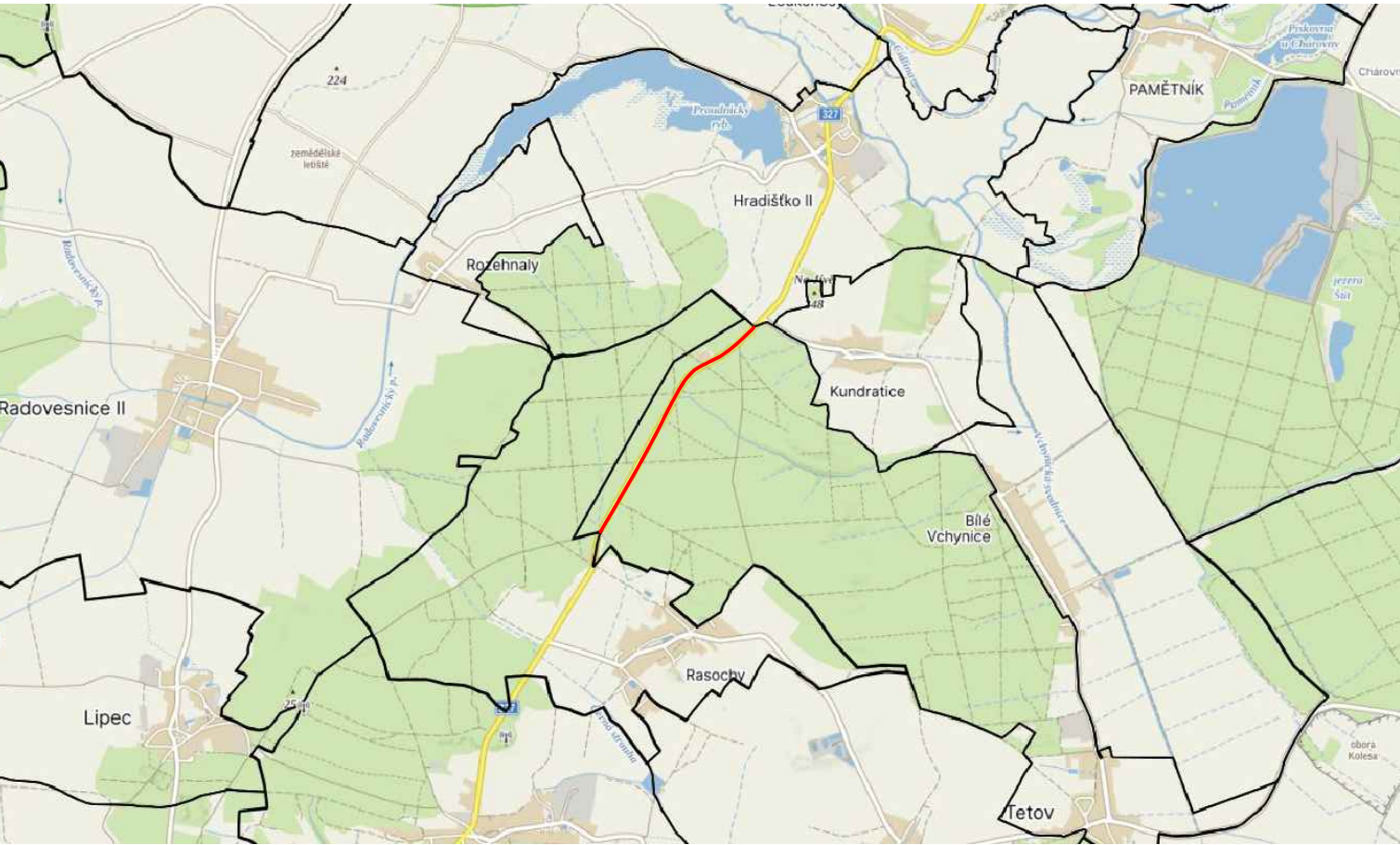


CELKOVÁ SITUACE  
PŘEHLEDNÁ MAPA 1



PŘEHLEDNÁ MAPA 2




LEGENDA:  
 ŘEŠENÝ ÚSEK REKONSTRUKCE


PŘEHLEDNÁ MAPA 3





Razítko oprávněné osoby:



Stavebník/Investor:	<b>Správa a údržba silnic Pardubického kraje</b> Doubravice 98, 533 53 Pardubice www.suspk.cz, IČ: 00085031	
---------------------	---	--

Generální projektant:	<b>PRODIN a.s.</b> K Vápence 2745, 530 02 Pardubice T: +420 466 055 130 IČO: 252 92 161 E: info@prodin.cz	 <b>PRODIN</b> SKUPINA VENTIO
Hlavní projektant (HIP):	Ing. Ondřej Ľupa	Souřadný systém: <b>S-JTSK, B.p.v.</b>

Název stavby/akce:	<b>Silnice II/327 hr. Pk – Hradištko II</b>	Zakázka: <b>31/24/4037.208</b>
Místo stavby	Pardubický kraj kú: Tetov	Datum: <b>01/2025</b>
Název části:	<b>Situační výkresy</b>	Stupeň dokumentace: <b>PDPS</b>
Název objektu:		Označení části: <b>C.</b>
Odpovědný projektant:	Ing. Michal Hornýš 	Označení objektu:
Zpracovatel přílohy:	Ing. Ondřej Ľupa 	Formát: <b>297 x 420 mm</b>
Název přílohy:	<b>Situační výkres širších vztahů</b>	Měřítko:
		Číslo přílohy: <b>1</b>
		Č.paré: